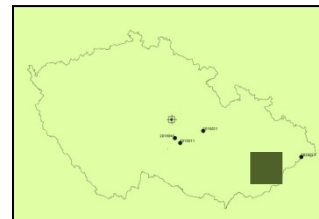
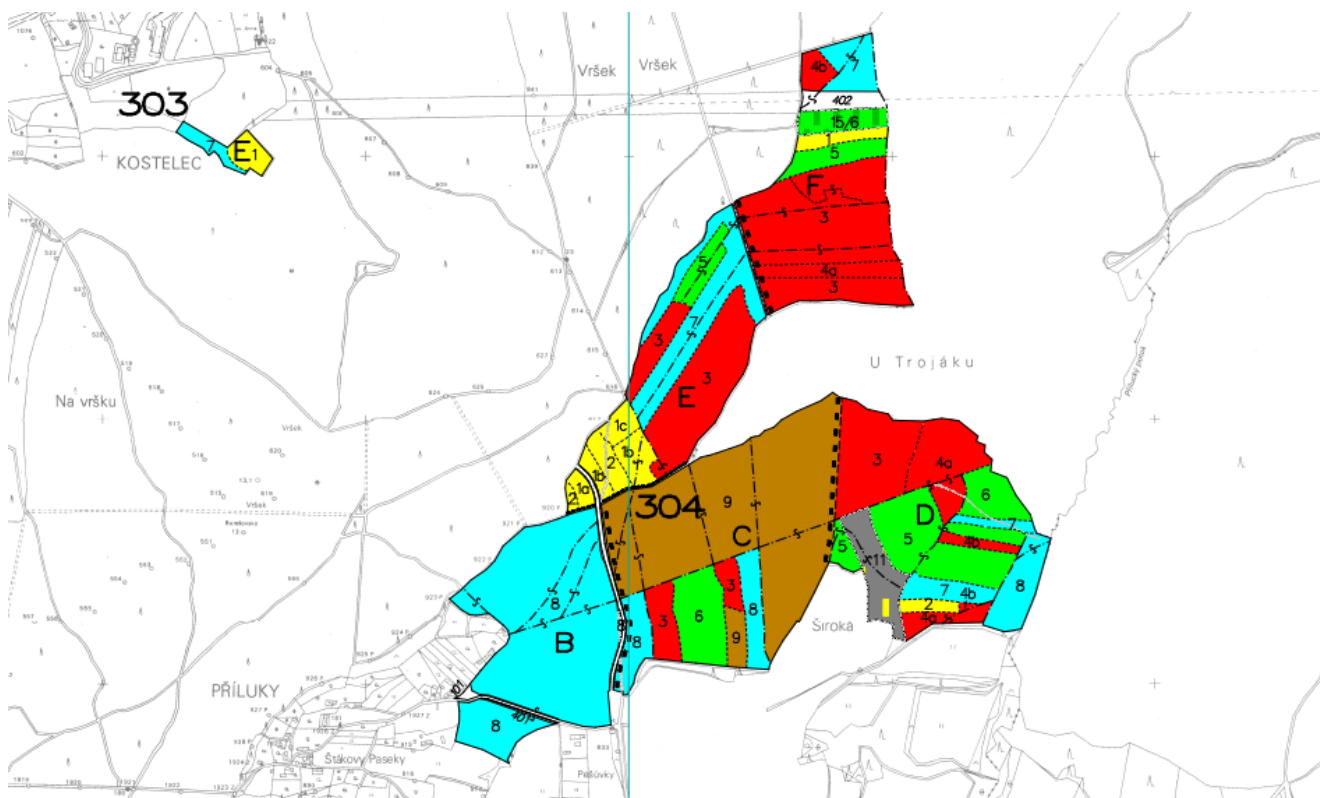


1 DEMONSTRAČNÍ OBJEKT: 201805 ŠTÁKOVY PASEKY



1.1 Identifikace demonstračního objektu

Název, číslo DO:	Štákovy paseky	201805
Plocha DO:	25,98 ha	
Vlastník:	Lesy města Zlína spol. s r.o.	
Správce:	Lesy města Zlína, s.r.o., Náměstí Míru 10/5, 760 01 Zlín	
Kontaktní osoba:	Ing. Marek Koutný	
PLO:	41 – Hostýnsko-vsetínská vrchovina a Javorníky	
LHC:	LHC 604404 Lesy města Zlína	
Platnost LHP:	Od 1.1.2012 do 31.12.2021	
JPRL:	304B, C	
Katastrální území:	635812 – Příluky u Zlína, okres Zlín	
Datum založení DO:	28.8.2018	
Zdroj financování založení DO:	Ministerstvo zemědělství ČR	
Zpracovatel dokumentace DO:	PSB, Ing. Jiří Zahradníček	
Dohoda o zařazení DO do sítě DO PSB:		



Mapa porostní LHP s platností od 1.1.2012

1.1 Poslání demonstračního objektu

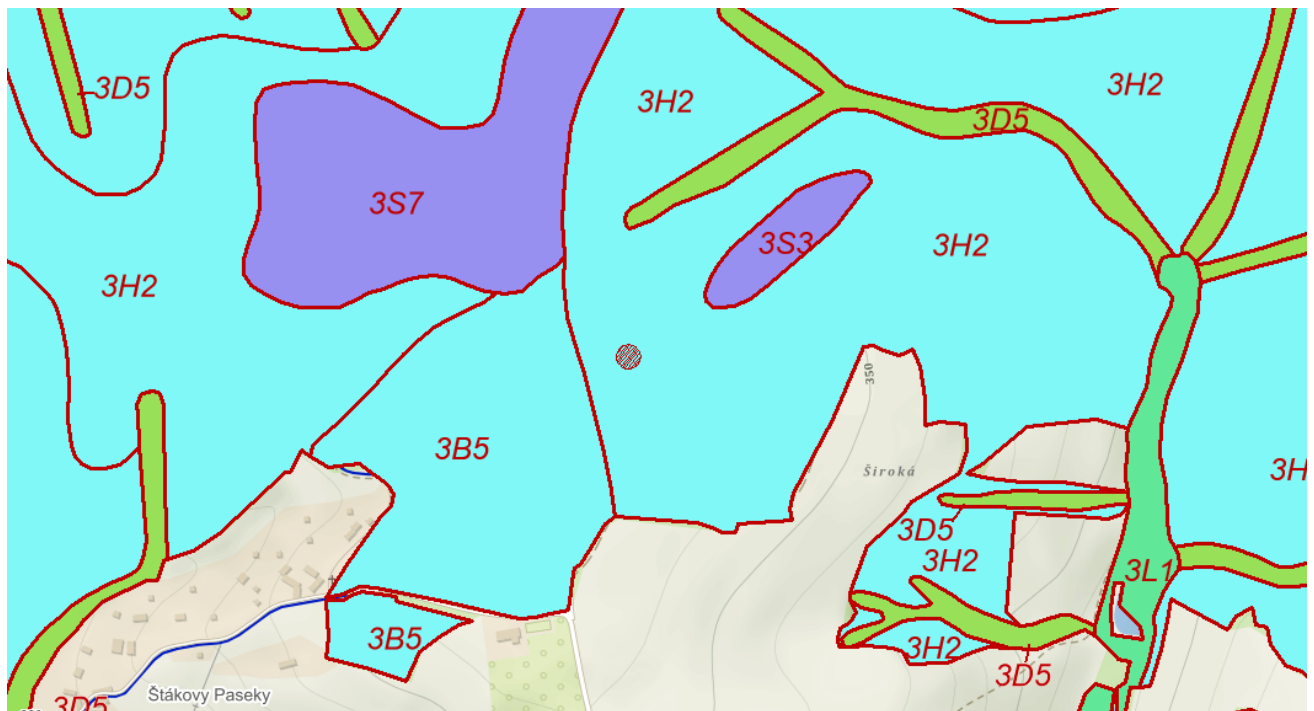
Posláním demonstračního objektu nepasečného hospodaření (DONH) Štákovy paseky je prezentovat možnosti jak v součinnosti s přírodou usilovat o přestavbu lesa věkových tříd na časově neupravený les trvale tvořivý s dominantním podílem dřevin původní dřevinné skladby.

1.1 Charakteristika demonstračního objektu

Demonstrační objekt nepasečného hospodaření Štákovy paseky je součástí lesního majetku Lesy města Zlína. DONH leží v k.ú. Příluky u Zlína severovýchodně od města Zlín.

DONH o rozloze 25,98 ha leží v přírodní lesní oblasti 41 – Hostýnsko-vsetínská vrchovina a Javorníky, ve 3. vegetačním stupni (nadmořská výška DONH je 350 - 375 m n.m.) na stanovištích živné půdní (edafické) kategorie se zastoupením souborů lesních typů (SLT) 3B, 3H a 3S.

Podle lesního hospodářského plánu s platností od 1.1.2012 je DONH tvořen dílci 304B,C.



Mapa typologická

1.2 Cíl hospodaření na lesním majetku

Lesy města Zlína spol. s r. o. hospodaří na 372 ha lesních pozemků v okolí Zlína. Cílem je hospodaření blízké přírodě, které využívá přirozenou obnovu a přírodní procesy v lese. Lesy města Zlína jsou držiteli prestižního certifikátu FSC. Spolupracují s místními obyvateli a spolky. Podporují zaměstnanost v regionu nabídkou práce pro místní obyvatele a prodejem dřeva pilařským provozům ve zlínském regionu.



1.3 Zásady hospodaření v lesních porostech demonstračního objektu

Cílem hospodaření je les věkově různorodý a druhově smíšený s převahou dubu zimního a příměsí habru, buku, modřínu.

Současný stav porostů: kmenoviny s převahou dubu zimního, věk 80-90let, věkově stejnorodé, doposud vychovávané podúrovňovými probírkami zvyšujícími kvalitu dubových kmenů. Pomístně přítomno přirozené zmlazení dubu.

Těžební zásahy budou zpočátku zaměřeny na odstranění úrovňových a nadúrovňových jedinců s nekvalitním kmenem, zejména velkou křivostí ve spodní části kmene. Ve všech stromových patrech bude uplatňován zdravotní výběr.

Postupně bude negativní výběr přecházet ve výběr pozitivní, který bude podporovat zejména jedince dubu, jejichž kmen bude vykazovat kvalitu výřezů I. a II. jakosti. Tito jedinci budou podporováni těžbou okolních stromů, aby postupně měli zcela uvolněnou korunu.

Přirozená obnova se bude samovolně dostavovat s uvolňováním cílových stromů. Cílem je postupná a dlouhodobá obnova dubu v menších skupinách do 10Ar s nezbytnou příměsí stinných dřevin habru a buku s výchovným významem pro dub. Předpokládaná obnovní doba je kolem 60let.



Seznam použitých zkratk

- b.k.** – bez kůry (objem stromu bez kůry)
- DBH** – výčetní tloušťka stromu
- DONH** – demonstrační objekt nepasečného hospodaření
- DP** – demonstrační plocha
- G** – výčetní kruhová základna stromů
- GIS** – geografický informační systém
- HÚL** – hospodářská úprava lesů
- HK** – hospodářská kniha
- CBP** – celkový běžný přírůst
- CHS** - cílový hospodářský soubor
- JPRL** – jednotky prostorového rozdělení lesa
- KN** – katastr nemovitostí
- K.ú.** – katastrální území
- LHC** – lesní hospodářský celek
- LHE** – lesní hospodářská evidence
- LHO** – lesní hospodářská osnova
- LHP** – lesní hospodářský plán
- LS** – lesní správa
- LT** – lesní typ
- LÚ** – lesnický úsek
- LV** – list vlastnictví
- LVS** – lesní vegetační stupeň
- MZD** – meliorační a zpevňující dřeviny
- N** – počet
- NP** – národní park
- ODD** – oddělení (jednotka rozdělení lesa)
- OLH** – odborný lesní hospodář
- PK** – pozemkový katastr
- PLO** – přírodní lesní oblast
- PSK** – porostní skupina
- BSB** - Pro Silva Bohemica
- PUPFL** – pozemky určené k plnění funkcí lesa
- RSH** – rámcová směrnice hospodaření
- s.k.** – s kůrou
- SLT** – soubor lesních typů
- TO** – těžba obnovní
- TP** – typ porostu
- TV** – těžba výchovná
- TVL** – typ vývoje lesa
- ÚCS** – území cílově ponechané samovolnému vývoji
- ÚHÚL** – Ústav pro hospodářskou úpravu lesů
- ÚTP** – území s trvalou péčí
- V** – objem (objem stromu v m³)