

Biskupství ostravsko – opavské

LS Vrbno pod Pradědem

Revír – Bílý Potok

Obecné informace o revíru

Hranice na severu tvořeny Bílým potokem, na východě tokem*stř. Opavy, na jihu Skalním potokem, západní část hraničí s ALSOLEm polesí Domašov

PLO Hrubý Jeseník, nadmořská výška 600 - 1205 m n.m., úmoří Baltského moře

Průměrné teploty 2-6 °C, srážky 900 – 1200 mm, převážná část podloží z fylitizované chloritické ruly

Katastrální území Ludvíkov p. P. (0,48 ha), Heřmanovice (14,40 ha), Železná p. P. (1223,48 ha)

PUPFL 1267,53 ha (porostní půda 1238,34 ha) z toho les zvl. určení 229,01 ha (128,50 ha – PR Skalní potok + 100,51 ha zvýšená fce půdoochranná), 2. zóna CHKO, Ptačí oblast, CHOPAV

LVS - 5., 6., 7., 8. viz obrazová příloha č. 1

Rozložení věkových stupňů viz příloha č. 2

CHS – 51, 53, 55, 57, 73, 75, v lesích zvl. Určení 45, 75 viz příloha č.3

%zast. dřevin SM 84, BK 13, ostat. dř. do 1 % (JV, OL, SM exoty, MD, JD, BR, JDO, JS, DG, JL, VR...)

Decenální etát 68 638 m³, skutečná těžba od r. 2017- 2022 viz příloha č. 4

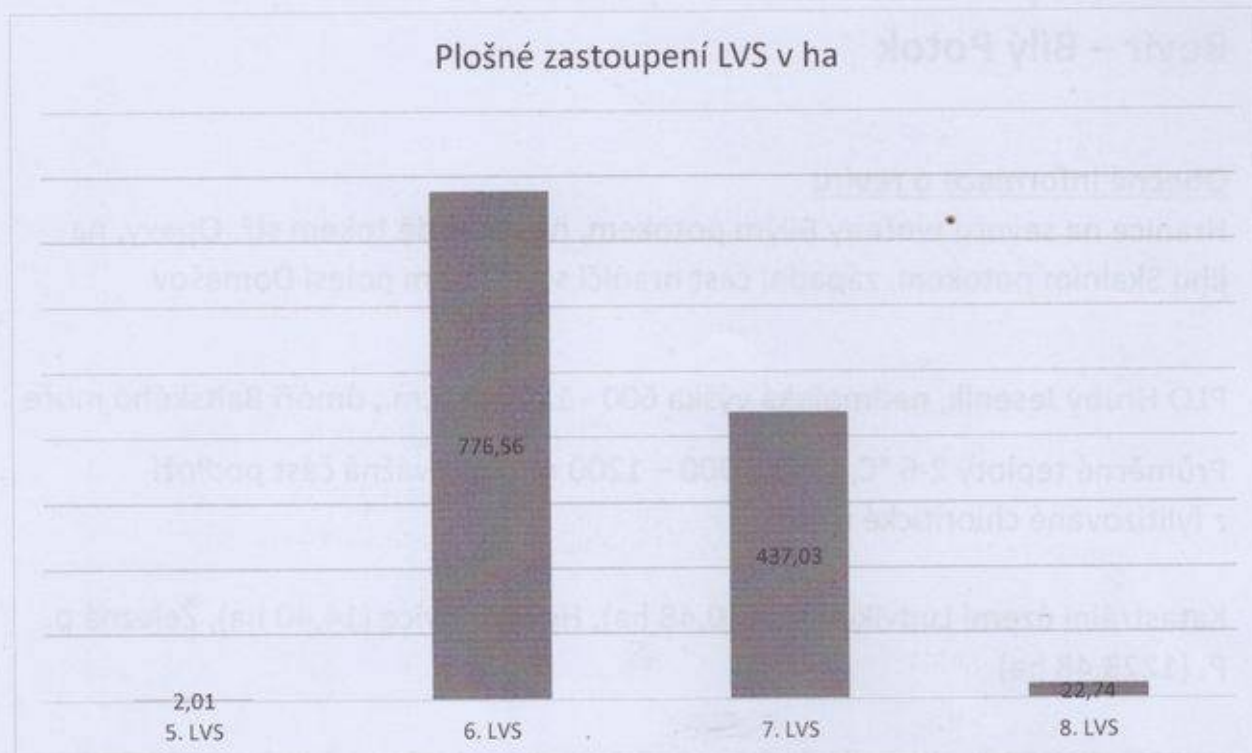
Výchovné probírky 784,15 ha z toho naléhavé do 40 let – 230,64 ha

Prořezávky 157,35 ha

Bilance holin k 10/2022 – 1,03 ha (0,10 ha k zalesnění)

Soupis nezajištěných porostů k 10/2022 – 8,35 ha (odklad 2,72 ha)

Oplocenky 1,97 ha, 1,550 km



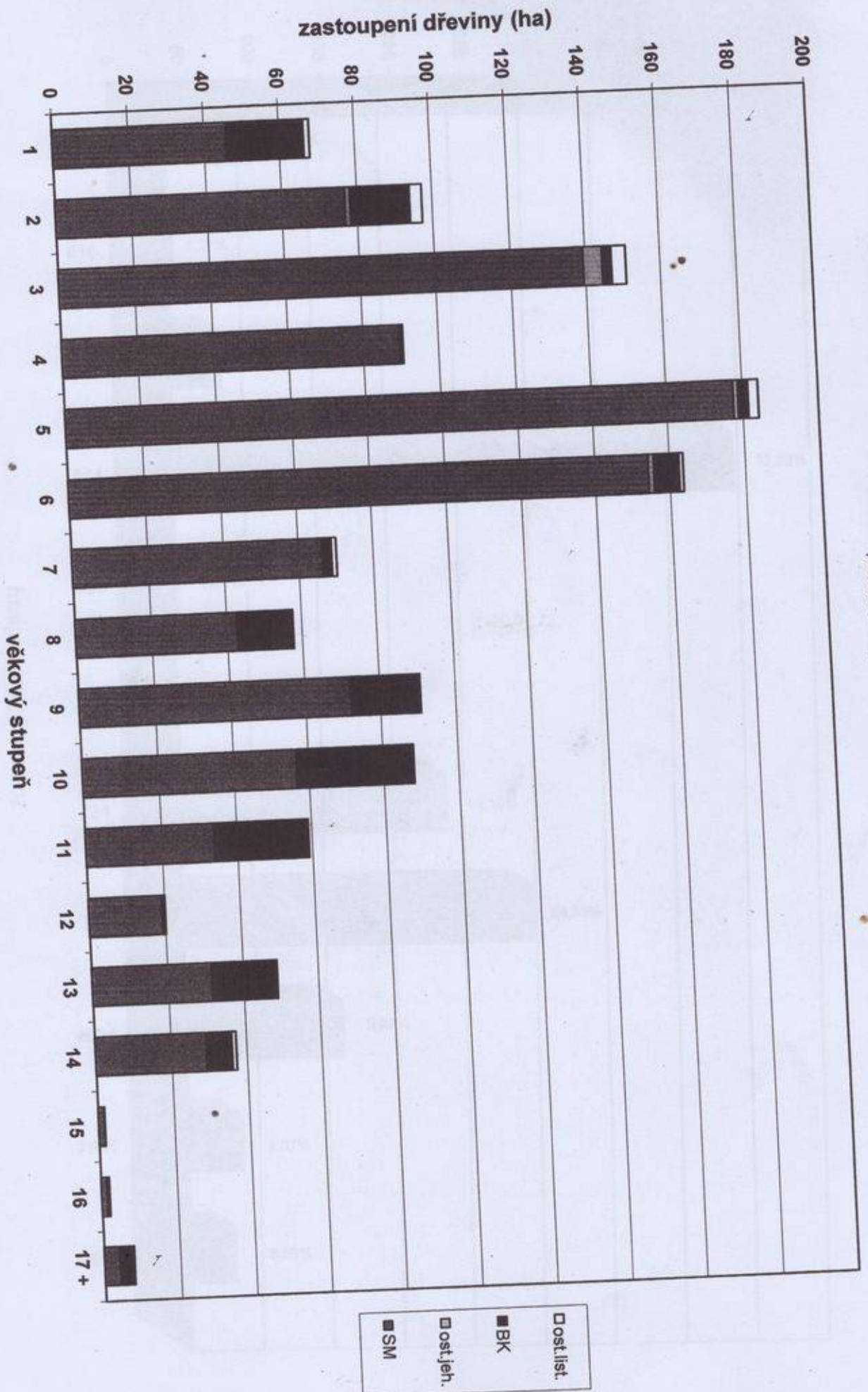
příloha č. 1

| Těžba - revír Bílý Potok | | | |
|--------------------------|-----------------|-------------------|---------------------|
| rok | celkem | z toho NT živelná | z toho NT kůrovcová |
| 2017 | 7001,37 | 901,58 | 750,73 |
| 2018 | 5682,54 | 485,67 | 2465,92 |
| 2019 | 2780,58 | 1145,79 | 835,69 |
| 2020 | 2243,24 | 1331,42 | 571,42 |
| 2021 | 3058,87 | 727,63 | 1170,82 |
| 2022 | 5626,43 | 101,01 | 1489,06 |
| Σ | 26393,03 | 4693,1 | 7283,64 |

Příloha č. 4

Zastoupení dřevin ve věkových stupních: revír 32 - Bílý Potok

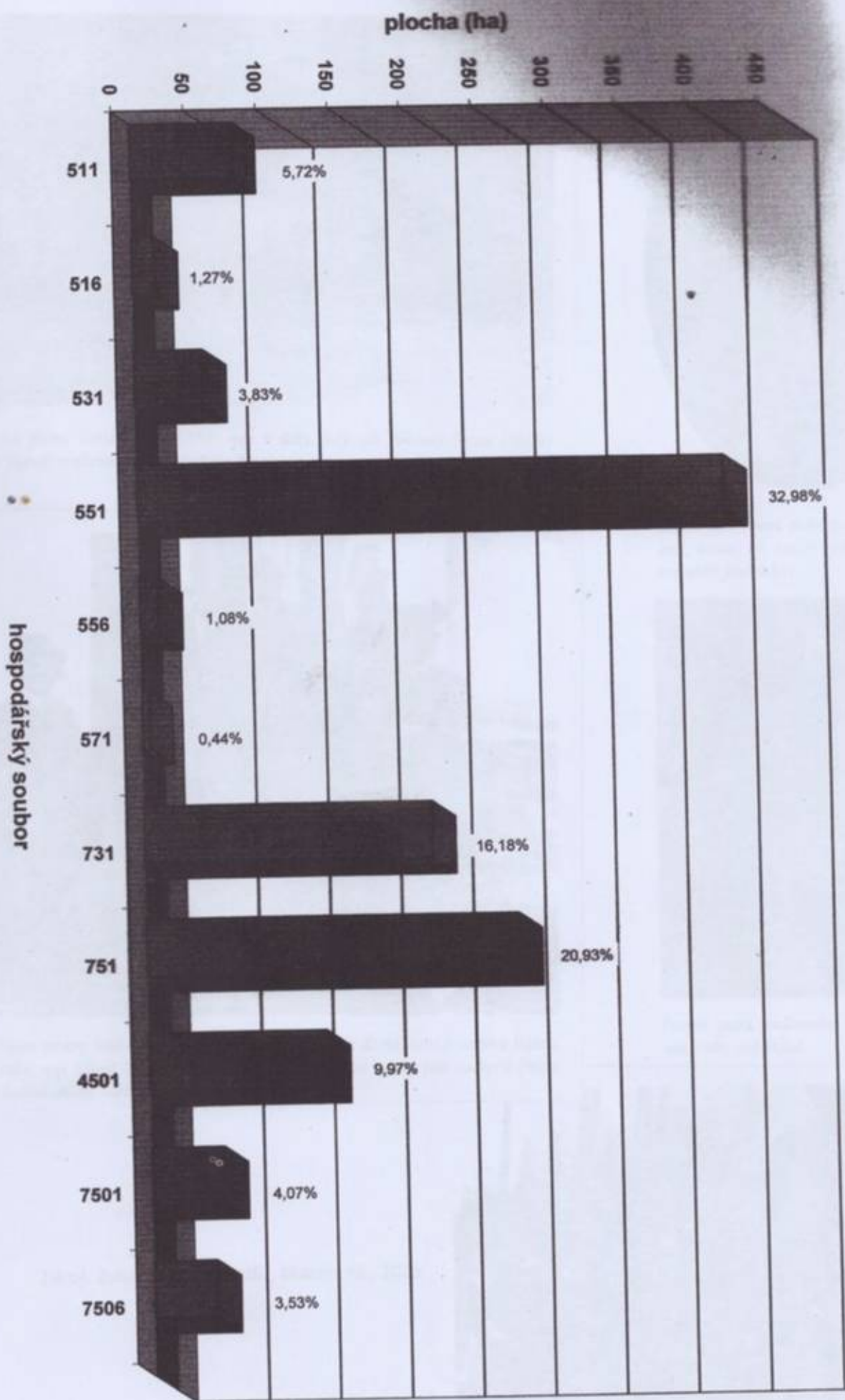
(dřevina obsahuje vždy všechny druhy)




Priloha č. 2

Priloha k. 3

Zastoupení hospodářských souborů (%): revír 32 - Bílý Potok





Hájovna na Bílém Potoku roku 1899, tedy z doby, kdy zde fořtoval Franz Geißler s rodinou (zdroj: soukromá sbírka Lukáše Abta).



Jediná dochovaná podobizna Franze Geißlera, konec 19. století (zdroj: Vlastivědné muzeum Jesenicka).



Personál lesní správy Buchbergsthal (Železná) ve 20. letech. Zcela vlevo František Růžek, po jeho boku stojí Alfred M. Schoss. Druhý zprava s fajfkou v ruce pan nadlesní Franz Peschke (zdroj: Státní okresní archiv Jeseník).



Portrét pana nadlesního Růžka nakreslil autor této publikace.

Výhledové plochy 784,15 ha
 Prořezávky 157,35 ha
 Mlýnská řoln k 20/2022 - 2,03 ha
 Zdroj: Zvoník z Cukmantlu, Matela M., 2022
 Oplození 1,97 ha, 1,350 km



František Růžek s lesními dělníky (zdroj: soukromý archiv Z. Horské)